









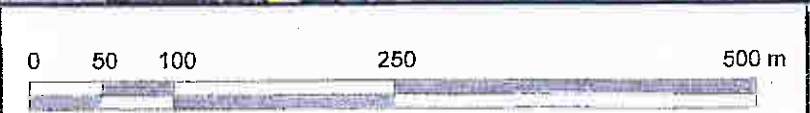


-  Aléa fort
-  Aléa modéré
-  Lit mineur
-  Plan d'eau
-  Section couverte
-  Repère de crue
-  Route
-  Profil en travers (n°profil-cote crue de 1999)
-  Ouvrage hydraulique
-  Limite communale



Direction  
Départementale  
de l'Équipement  
Jura

**PLAN DE PREVENTION DES RISQUES INONDATION  
de la SORNE et du SAVIGNARD  
CARTE DES ALEAS**