









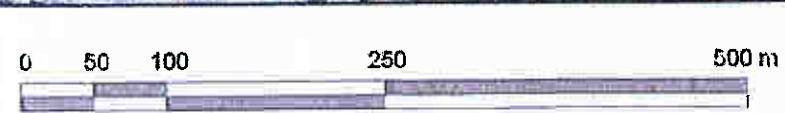


-  Aléa fort
-  Aléa modéré
-  Lit mineur
-  Plan d'eau
-  Section couverte
-  Repère de crue
-  Route
-  Profil en travers (n°profil-cote crue de 1999)
-  Ouvrage hydraulique
-  Limite communale



Direction
Départementale
de l'Équipement
Jura

**PLAN DE PREVENTION DES RISQUES INONDATION
de la SORNE et du SAVIGNARD
CARTE DES ALEAS**

| | |
|---------------------|------------|
| DETURE-CEREC | MARS 2008 |
| | Pianche 05 |